









RAPPORT DES ENTREES ET SORTIES DANS LES ZONES du 24/05/2019

Compte : test

Icône	Libellé de la zone	Latitude, Longitude	Rayon d'action	Nbr d'entrées/sorties dans la zone	Durée de présence en zone (hh:mm:ss)	Moyenne de présence en zone (heure/jour)
Balise : Vincent						
	Ville de Vierzon	47.2228°, 2.06756°	5000 m	2	00:41:02	0.7 heure/jour
	8 Pl. du 11 Novembre 1918, 93170 Bagnolet	48.8654°, 2.41369°	400 m	2	00:06:00	0.1 heure/jour
	Aire Covoiturage, la Croisiere D220 87290 Saint-Amand-Magnazeix	46.2031°, 1.37957°	800 m	1	00:03:01	0.1 heure/jour
Total :					00:50:03	0.9 heure/jour
Balise : TAXI						
	Ville de Vierzon	47.2228°, 2.06756°	5000 m	2	00:40:02	0.7 heure/jour
	8 Pl. du 11 Novembre 1918, 93170 Bagnolet	48.8654°, 2.41369°	400 m	2	00:06:00	0.1 heure/jour
	Aire Covoiturage, la Croisiere D220 87290 Saint-Amand-Magnazeix	46.2031°, 1.37957°	800 m	1	00:03:00	0.1 heure/jour
Total :					00:49:02	0.9 heure/jour
Balise : Ludo						
	Ville de Vierzon	47.2228°, 2.06756°	5000 m	2	00:41:00	0.7 heure/jour
	8 Pl. du 11 Novembre 1918, 93170 Bagnolet	48.8654°, 2.41369°	400 m	2	00:06:00	0.1 heure/jour
Total :					00:47:00	0.8 heure/jour